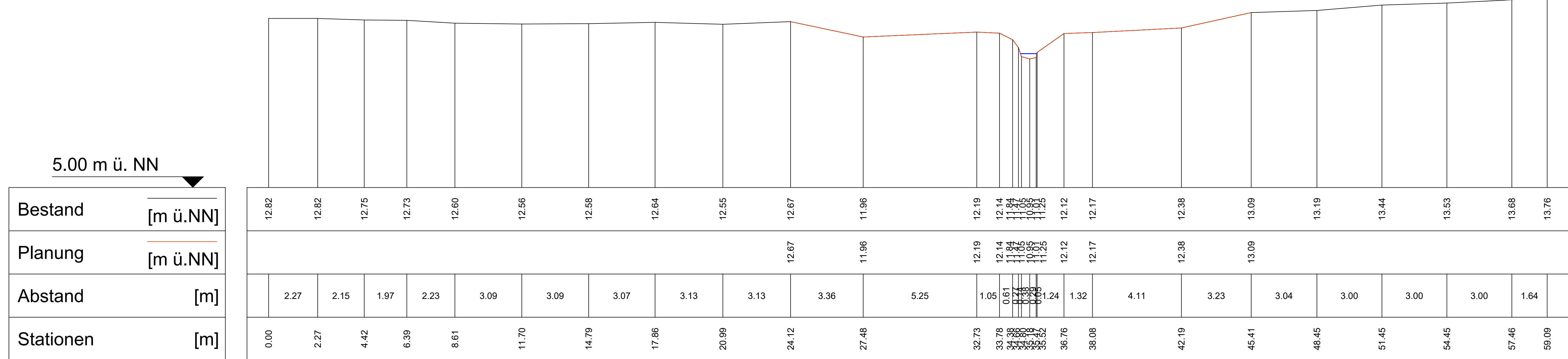
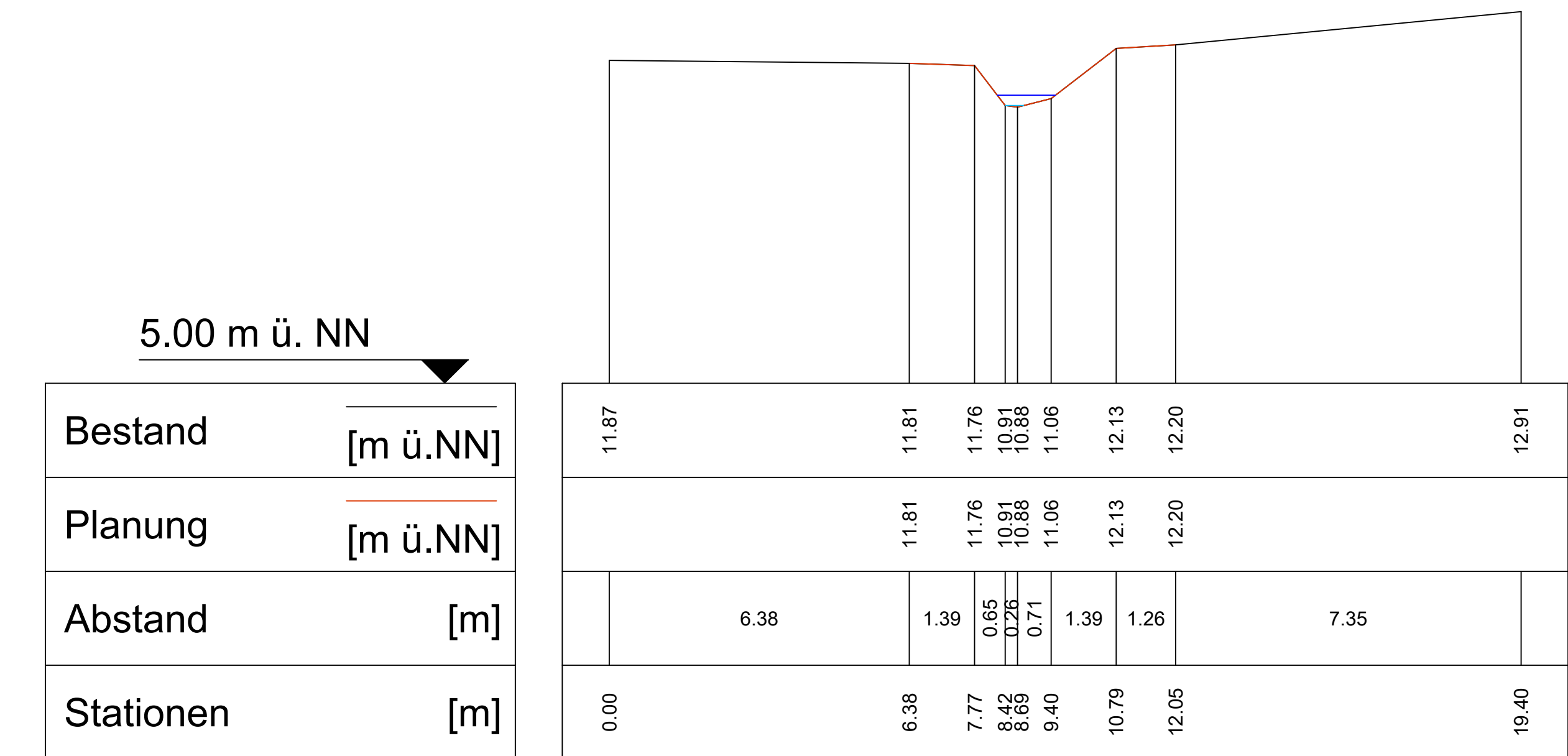


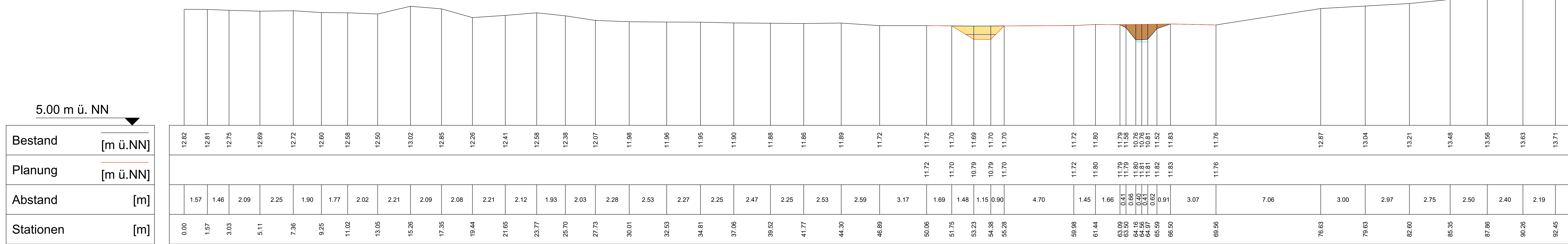
## Profil 01a Graben M



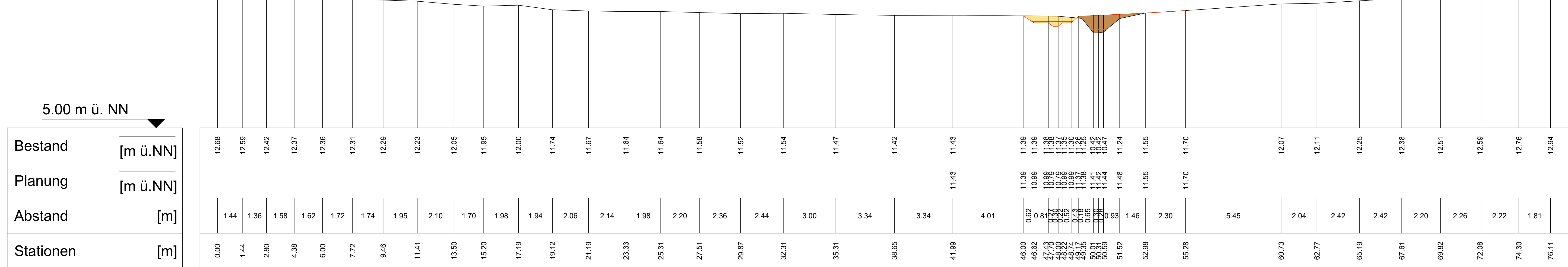
## Profil 01b Graben M



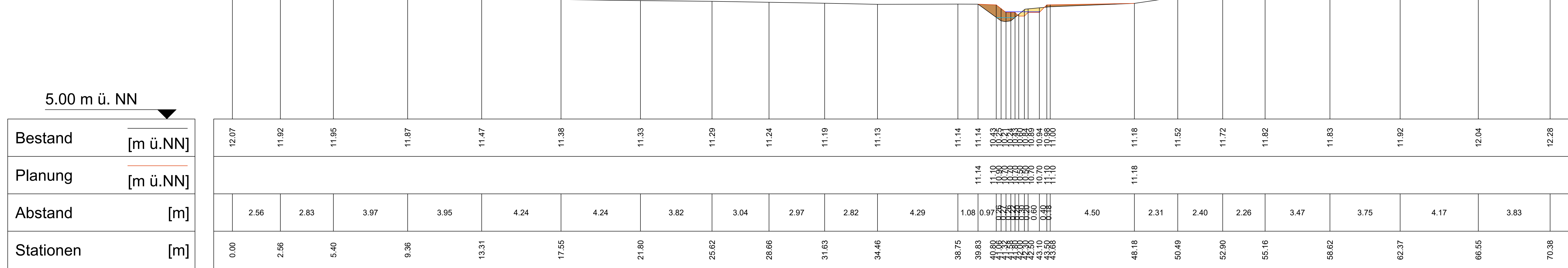
## Profil 02 Graben M



### Profil 03 Graben M




## Profil 04 Graben M



### Legende

- Wasserspiegellage MHQ Bestand
- Wasserspiegellage MHQ Planung
- Auftrag Planung
- Abtrag Planung



**Biologie Station Osterholz**

## Osterholz e.V.

Ökologische Station

Lindenstraße 40  
27711 Osterholz-Scharmbeck

**Auftraggeber:**


**Projekt:**

**Fließgewässer- und Auenentwicklung des Grabens im Schwarzen Horst und des Grabens M auf einer Strecke von knapp 700 m**

**Ausführungsplanung**

<b>Karte 4, Blatt 1:</b> Profile Bestand/Planung	<b>Maßstab:</b> 1:100	<b>Bearbeitung:</b> B. Christ
---	--------------------------	----------------------------------

**Auftragnehmer:**



## UIH

### Planungsbüro

**Neue Straße 26 • 37671 Hötter**

**Telefon: 05271/6987-0 • Fax: 6987-29**

**E-Mail: [info@uih.de](mailto:info@uih.de) • Internet: [www.uih.de](http://www.uih.de)**